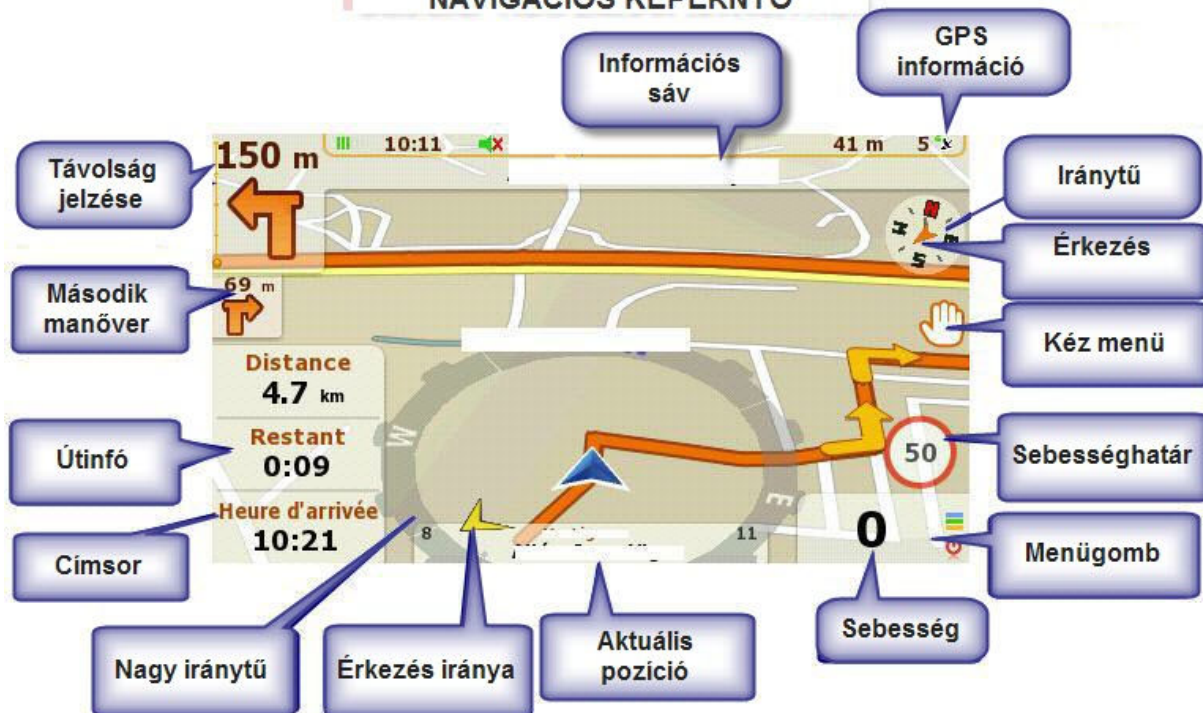
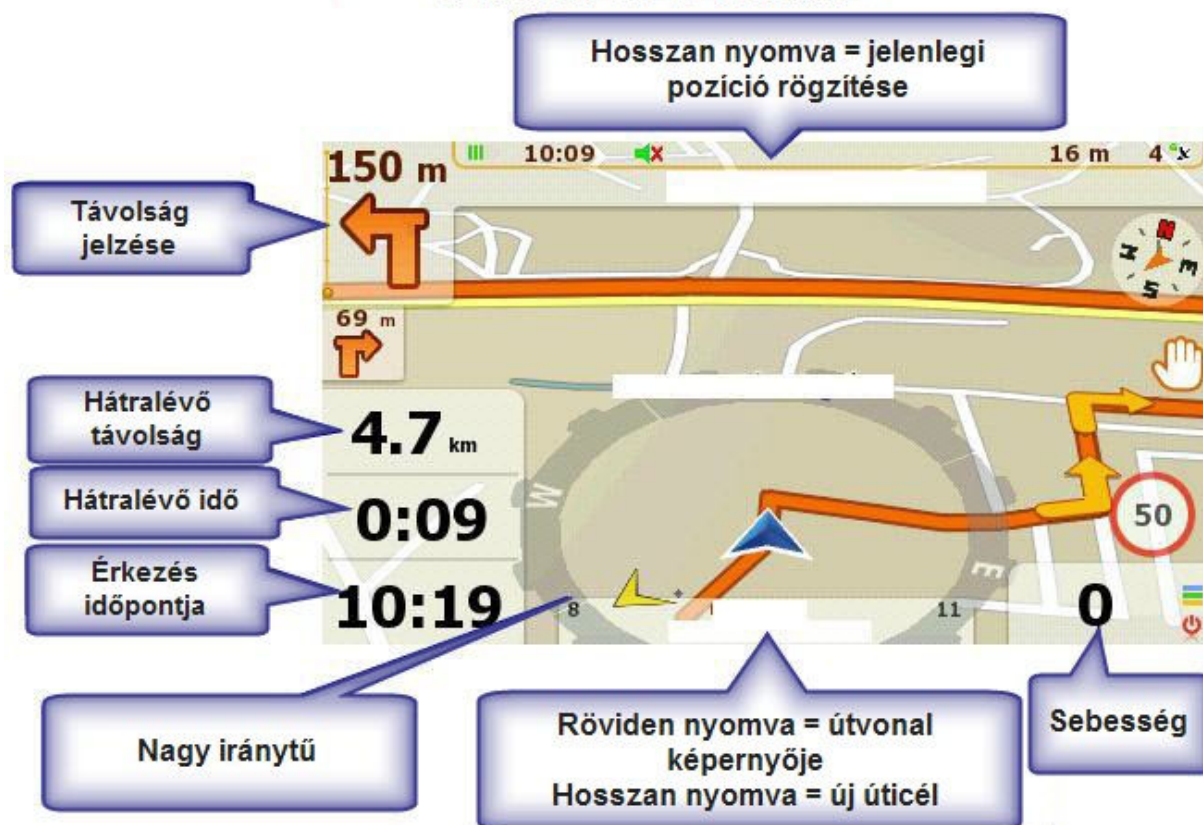


## NAVIGÁCIÓS KÉPERNYŐ



## ÚTVONAL KÉPERNYŐJE



## NAVIGÁCIÓ ÚTICÉL NÉLKÜL

**Hosszan nyomva = jelenlegi pozíció rögzítése**

**Iránytű**  
Röviden = 2D/3D közötti váltás  
Hosszan = forgatási mód

**Röviden = forgatási mód**

**Hosszan nyomva = kilépés vagy lecsökkentés (paraméterezhető)**

**Röviden = úticél megadása**

## GYORSMENÜ - NAVIGÁCIÓ

**Némítás**  
Hosszan nyomva: hangbeállítás

**Hangerő**

**Újratervezés**  
Hosszan nyomva: útvonal-beállítások

**Röviden = Gyorsmenü**  
Hosszan = Skin beállításai

**Röviden = Térképmód**  
Hosszan = Forgatás

**Röviden = közeli POI-k**  
Hosszan = POI keresése név alapján

**ÚTICÉL**

20:48 Menu

Carte

Destination

Itinéraire

+ Suite...

Sortie

Les Ducs d'Anjou

+ Plus d'options

Paramétrage de l'itinéraire

Rapide 550 m 0:01

Ret. - + Go!

Úticél választása

Navigáció indítása

20:49 Menu

Carte

Etape

Itinéraire

+ Suite...

Sortie

Parking Opéra - Meyerbee

+ Plus d'options

Paramétrage de l'itinéraire

Rapide 510 m 0:01

Ret. - + Aj. Etape

Már létezik útvonal vagy úticél megadása

Már létezik útvonal - navigáció indítása

## Útadatok színei

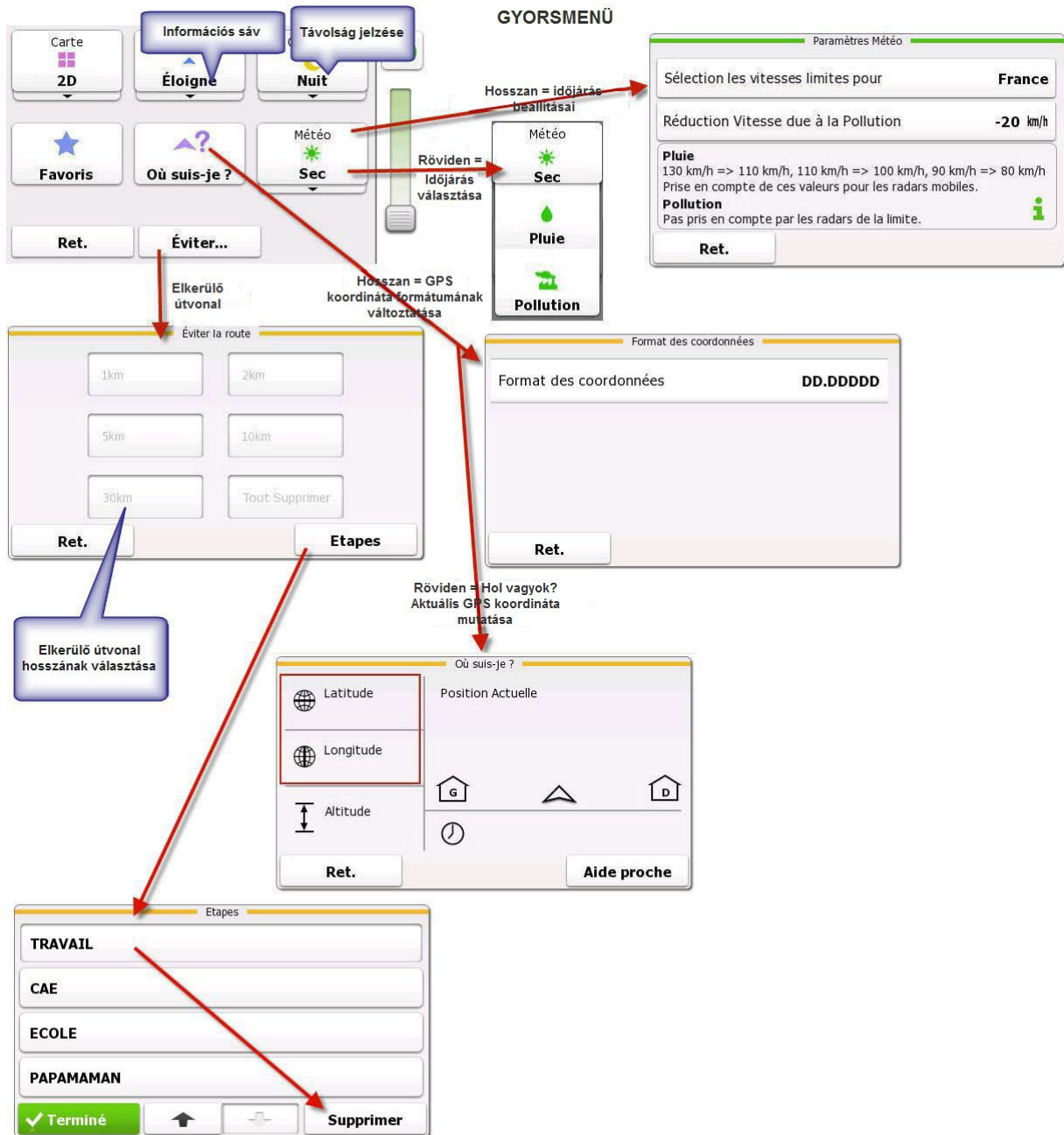


Hosszan = színváltozás



## SZIMULÁCIÓ





## TÉRKÉP MÓD ÚTVONALLAL

Út blokkolása/visszavonása (újraindítás szükséges)

Ret. - + Sélectionner

Plus d'options

Gombostű leszúrása

Radar hozzáadása/módosítása/törlése (Kurzor helyzetétől függően)

Útvonal hozzáadása (Kurzor helyzetétől függően)

## TÉRKÉP MÓD ÚTVONAL NÉLKÜL

Indulás pozíciójának meghatározása

Ret. - + Sélectionner

Plus d'options

Kurzor

Radars

Type Radar

Direction Radar

Vitesse Radar : 50 km/h

Ret. Terminé

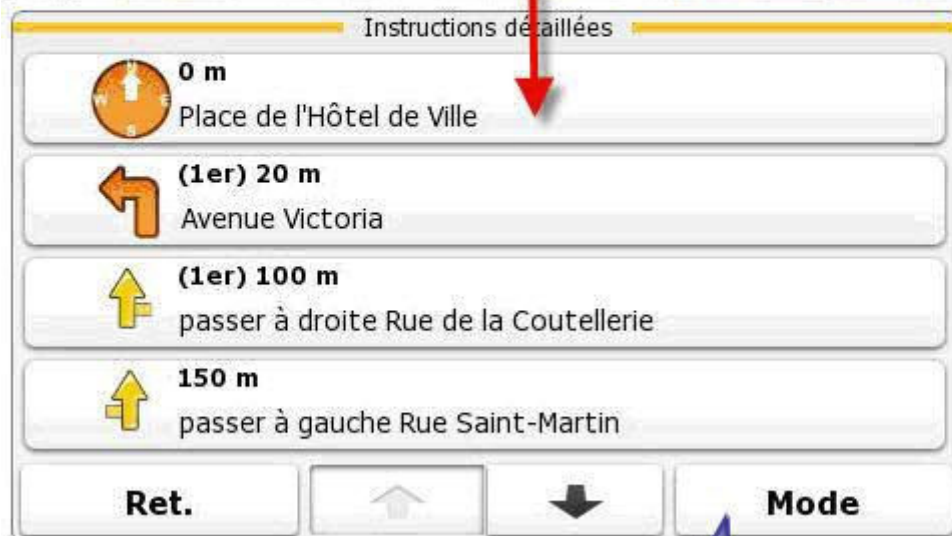
Sélection Type Radar

Ret.

## ÚTVONAL MÓD

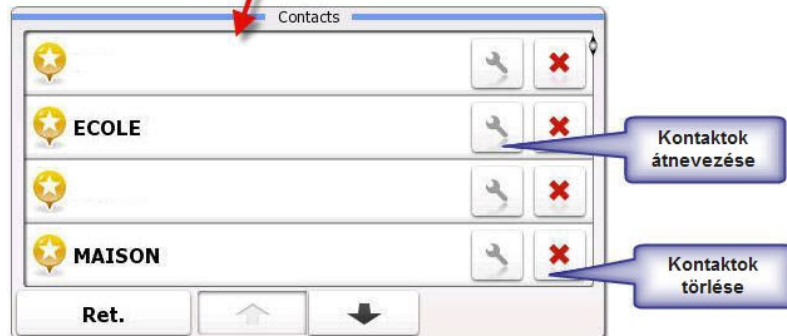


Útvonal rögzítése (Amigo)



Mód választása

## KONTAKTOK ÉS KEDVENCEK



## BEÁLLÍTÁSOK - HANGOK





## GPS KOORDINÁTA KERESÉSE

Chercher l'adresse

**France**

**Paris**

<Nom de rue>

<Numéro de maison>    <Rue transversale>

Ret.    **Coord. GPS**    **Sélect. ville**

Coordonnées GPS

N48.8691406°

E2.3311774°

Format des coordonnées    **DD.DDDDD**

Ret.    OK

**N48.8691406°** ←

0	1	2	3	4
5	6	7	8	9

Ret.    N/S    °    .    ✓ Terminé

# SKIN BEÁLLÍTÁSAI

Réglages

- Paramétrage de l'itinéraire
- Sons
- Paramètres du skin
- Couleurs et Thèmes

Ret. ↑ ↓

Paramètres du skin

- Gérer POI
- Systeme
- Navigation
- Alertes et Sons
- Paramètres des radars
- Paramètres Météo

Ret. ↑ ↓




# POI-K KEZELÉSE

### Gérer POI

 <b>Éteint Aéroport</b> <input type="checkbox"/>	<b>Edit</b>
 <b>Éteint Attractions touristiques</b> <input type="checkbox"/>	<b>Edit</b>
 <b>Éteint Café/Bar</b> <input type="checkbox"/>	<b>Edit</b>
 <b>Éteint Communauté</b> <input type="checkbox"/>	<b>Edit</b>

**Ret.**  

### Visibilité POI

 **Aéroport** **Icône**

Éteint <input checked="" type="radio"/>	Moyenne <input type="radio"/>
Très proche <input type="radio"/>	Loin <input type="radio"/>
Proche <input type="radio"/>	Satellite <input type="radio"/>

**Ret.**

### Icône POI

**Ret.**   1/4

## RENDSZER

Systeme

Ecran au démarrage	<b>Navigation</b>
Appui long bouton menu	<b>Sortie</b>
Etapes	<b>Oui</b>

**Ret.**

Induló képernyő választása

Hosszan nyomás esetén alkalmazandó

Úticél kezelése

## ÁTLÁTSZÓSÁG

Transparence

Barre d'en haut 0	<input type="range"/>	+
Boutons Info et Menu 0	<input type="range"/>	+
Position Actuelle 0	<input type="range"/>	+
Menu de droite/Volume 32	<input type="range"/>	-

**Ret.**   **1/2**

Felső menüsor átlátszósága

Info és Menü gombok átlátszósága

Jelenlegi pozíció átlátszósága

Gyorsmenü átlátszósága

Transparence

Icônes Mode Carte 32	<input type="range"/>	-
Boussole 0	<input type="range"/>	+
Panneau Lim. Vit./Interd. 24	<input type="range"/>	-

**Ret.**   **2/2**

Térkép mód - ikonok átlátszósága

Iránytű átlátszósága

Sebességlimitok és korlátozások átlátszósága

## NAVIGÁCIÓ

Navigation	
Seconde manoeuvre	<b>Toujours</b>
Barre Information	<input checked="" type="checkbox"/>
Barre Position Actuelle	<input checked="" type="checkbox"/>
Vitesse	<input checked="" type="checkbox"/>
<b>Ret.</b>	<b>1/6</b>

Navigation	
Boussole	<input type="checkbox"/>
Flèche vers l'arrivée	<input type="checkbox"/>
Numéros Maisons	<input checked="" type="checkbox"/>
Indicateur de distance	<input type="checkbox"/>
<b>Ret.</b>	<b>2/6</b>

Navigation	
Change Info Bouton 1	<input checked="" type="checkbox"/>
Change Info Bouton 2	<input checked="" type="checkbox"/>
Change Info Bouton 3	<input checked="" type="checkbox"/>
Sélect. tous les boutons Info	<input checked="" type="checkbox"/>
<b>Ret.</b>	<b>3/6</b>

Következő manőver módosítása

Info sáv láthatósága

Aktuális pozíció láthatósága

Sebesség láthatósága

Iránytű láthatósága

Érkezés irányát mutató nyíl láthatósága

Házzámok láthatósága

Távolság jelzésének láthatósága

Ha nincs útvonal:  
Bepipálva = magasság  
Nincs bepipálva = sebesség

Ha nincs útvonal:  
Bepipálva = aktuális pozíció  
Nincs bepipálva = sebességlimit

Ha nincs útvonal:  
Bepipálva = aktuális pozíció  
Nincs bepipálva = sebességlimit

Útvonal esetén  
Bepipálva = a három Info gomb közül valamelyiket hosszan megnyomva megváltozik az összes színe  
Nincs bepipálva = a három Info gomb közül valamelyiket hosszan megnyomva csak a megnyomott színe változik meg

## NAVIGÁCIÓ (folyt.)

Navigation

Menu de droite/Volume

Supprimer l'icône Main

Informations GPS

Couleur Vitesse **Noir**

Ret. ↑ ↓ 4/6

Gyorsmenü láthatósága

Kéz ikon láthatósága

Műholdak láthatósága

Sebesség színe

Navigation

Voir les titres

Boussole Xenon

Xenon - Flèche vers l'arrivée

Ret. ↑ ↓ 5/6

Felirat láthatósága

Nagy iránytű láthatósága

Érkezés irányának mutatása (iránytűn)

Navigation

Panorama automatique

Signal Mode Panorama

Distance Panorama **1 km**

Niveau zoom Panorama **3,5 km**

Ret. ↑ ↓ 6/6

Automatikus madártávlat

Madártávlatba kapcsolás hangjelzéssel

Madártávlatba kapcsolás távolsága

Zoomolás madártávlatból távolsága

Navigation

Rotation Carte Panorama

Rotation Carte Mode 2D

Pos. Voit. 2D/Panorama Nord **Normal**

Ret. ↑ ↓ 7/7

Madártávlatban térkép forgatása  
Bepipálva = Normál  
Nincs bepipálva = mindig észak felé néz

2D-ben térkép forgatása  
Bepipálva = Normál  
Nincs bepipálva = mindig észak felé néz

Csak madártávlatban és 2D-ben.  
Választási lehetőség: normál, 50, 60 és 70.  
50 a képernyő közepe.

## FIGYELMEZTETÉSEK ÉS HANGOK

Alertes et Sons

### Paramètres de vitesse maximum

Pourcentage

En ville  
**0** %

Ailleurs  
**-20** %

Ret. ↑ ↓ 1/2

Sebességhatár  
módosítása

Alertes et Sons

### Volume dynamique

Vitesse minimale  
**10** km/h

Vitesse maximale  
**200** km/h

Ret. ↑ ↓ 2/2

Sebességfüggő  
hangerő  
módosítása

## RADARBEÁLLÍTÁSOK

Paramètres des radars

Avertissement sonore	<b>Annonce vocale complète</b>
Avert. visuel	<b>Allumé</b>
Avertissement Vocal	<b>Voix féminine : Claire</b>
Paramètres avancés des radars	

Ret.

Figyelmeztetés módja

Figyelmeztetés látható vagy sem

Figyelmeztetés hangja hallható: igen (Claire vagy Bruno) vagy nem

Paramètres avancés des radars

Radar Fixe
Péage - Ticket
Radar Mobile
Radar de Section

Ret. ↑ ↓

Paramètres Radar Fixe

Alerte Activée	<b>Oui</b>
Distance Avertissement	<b>500 m</b>
Distance Avertissement Survitesse	<b>300 m</b>
Bip Approche	<b>Non</b>

Ret. ↑ ↓ **1/2**

Figyelmeztetés aktiválása: Igen vagy Nem

Figyelmeztetés kezdete

Sebességtúllépés esetén figyelmeztetés indul

Csipogás közeledésre: Igen vagy Nem

Paramètres Radar Fixe

Préfixe Avertissement	<b>Attention/Possibilité</b>
Annonce Type Radar	<b>Oui</b>
Annonce Maxi/Moyenne	<b>Oui</b>
Tolérance Dépassement Vitesse Du Radar	<b>0</b>

Ret. ↑ ↓ **2/2**

Előre figyelmeztetés

Radar típusának bemondása: Igen vagy Nem

Maximális sebesség bemondása

Sebességhatár módosítása